


LIMITY VYUŽITÍ ÚZEMÍ

VODNÍ REŽIM


nositel limitu



limit




OP pozorovacího vrtu ČHMÚ



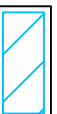
OP vodního zdroje

OCHRANA PŮDY

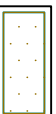
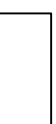
nositel limitu



limit



Invence do půdy za účelem zvýšení půdní úrodnosti



půdy I. a II. třídy ochrany ZPF



hranice a kód BPEJ

OCHRANA LESA

nositel limitu



limit




les včetně vzdálenosti 50 m od okraje lesa

OCHRANA DOPRAVNÍ INFRASTRUKTURY

nositel limitu



limit



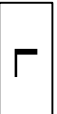
OP silnice III. třídy

OCHRANA TECHNICKÉ INFRASTRUKTURY

nositel limitu




limit



OP vodovodu



OP kanalizace



OP elektrické stanice pro transformaci VN/NN




OP nadzemního elektrického vedení ZVN 400 kV



OP nadzemního elektrického vedení VN 35 kV



OP STL plynovodu



OP komunikačního vedení

OCHRANA PAMÁTEK

nositel limitu



limit



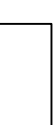
nemovitá kulturní památka



archeologické naleziště

OBRANA STÁTU A OCHRANA OBYVATEL

nositel limitu



limit



stanice HZS

OSTATNÍ JEVY V ÚZEMÍ



významná stavební dominanta




hranice a kód biochory

ÚZEMNÍ SYSTÉM

EKOLOGICKÉ STABILITY

STAV



NÁVRH

regionální biokoridor

POZN:

- R - územní rezervy

- celé řešené území se nalézá ve zranitelné oblasti
- celé řešené území se nalézá v OP radiolokačního prostředí (Čáslav, Pardubice)