

ÚZEMNÍ STUDIE

Choltice - plocha Z5a






2. VÝKRES VEŘEJNÉ DOPRAVNÍ INFRASTRUKTURY A TECHNICKÉ INFRASTRUKTURY

LEGENDA

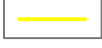

DOPRAVNÍ INFRASTRUKTURA

STAV	NÁVRH	
		komunikace III. třídy
		pojízdny chodník



TECHNICKÁ INFRASTRUKTURA ZÁSOBOVÁNÍ ELEKTRICKOU ENERGIÍ

STAV	NÁVRH	
		nápojení elektrického vedení NN
		nadzemní elektrické vedení NN
		podzemní elektrické vedení NN



ZÁSOBOVÁNÍ PLYNEM

STAV	NÁVRH	
		středotlaký plynovod
		ochranné pásmo středotlakého plynovodu



ZÁSOBOVÁNÍ VODOU

STAV	NÁVRH	
		vodovod
		ochranné pásmo vodovodu

ZNEŠKODŇOVÁNÍ ODPADNÍCH VOD

STAV	NÁVRH	
		jednotná kanalizace
		ochranné pásmo jednotné kanalizace

TELEKOMUNIKACE

STAV	NÁVRH	
		telekomunikační vedení
		ochranné pásmo telekomunikačního vedení

VEŘEJNÁ PROSTRANSTVÍ

STAV	NÁVRH	
		zeleň nízká
		odstavná plocha