


ÚZEMNÍ STUDIE

Choltice - plocha Z5a 2. VÝKRES VEŘEJNÉ DOPRAVNÍ INFRASTRUKTURY A TECHNICKÉ INFRASTRUKTURY

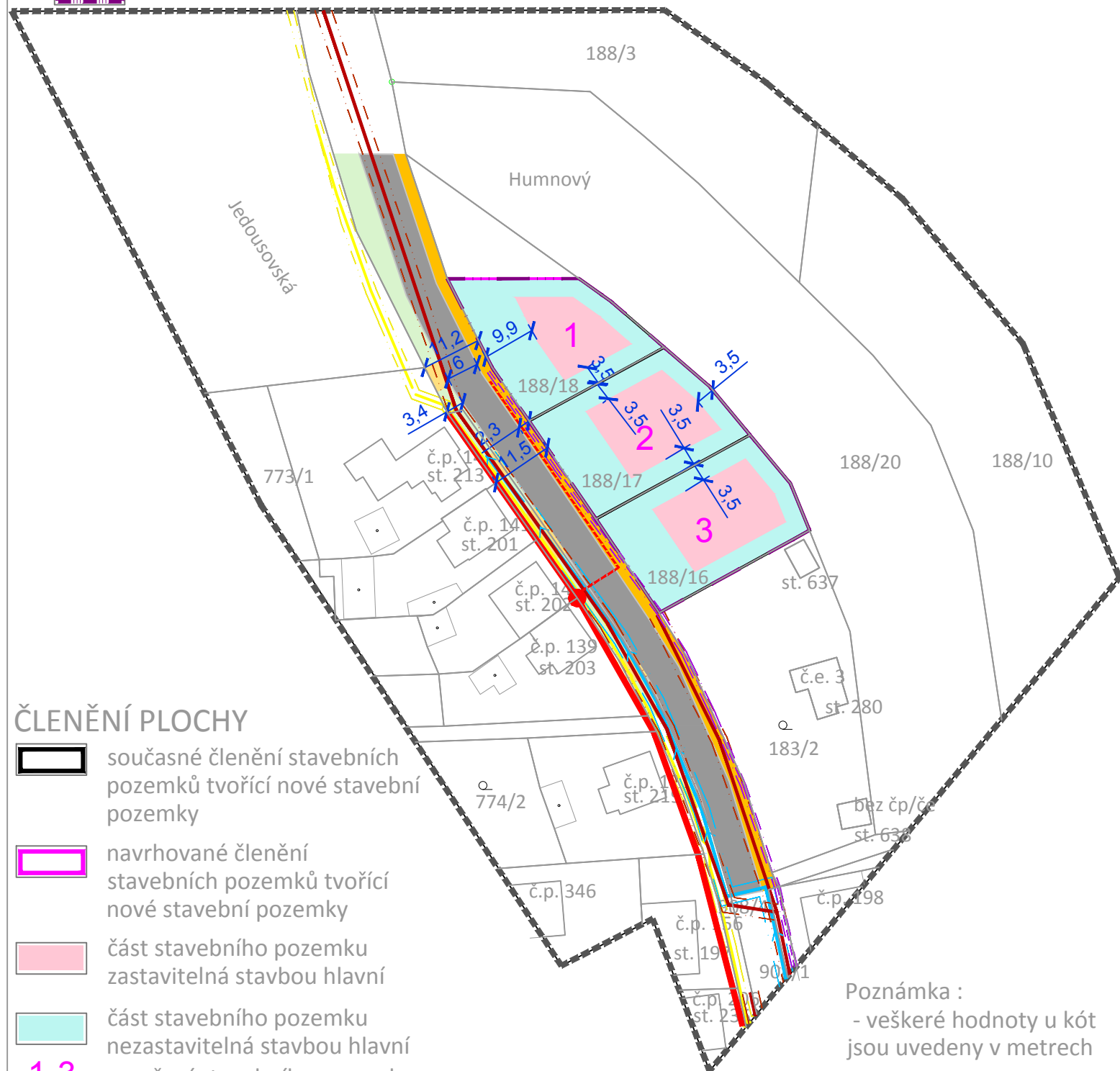
HRANICE



hranice zájmového území




hranice řešeného území




ČLENĚNÍ PLOCHY



současné členění stavebních pozemků tvořící nové stavební pozemky



navrhované členění stavebních pozemků tvořící nové stavební pozemky



část stavebního pozemku zastavitelná stavbou hlavní



část stavebního pozemku nezastavitelná stavbou hlavní

1-3

označení stavebního pozemku

Poznámka :
- veškeré hodnoty u kót jsou uvedeny v metrech