





ÚZEMNÍ PLÁN TRNÁVKA




GRAFICKÁ ČÁST - M 1 : 5 000

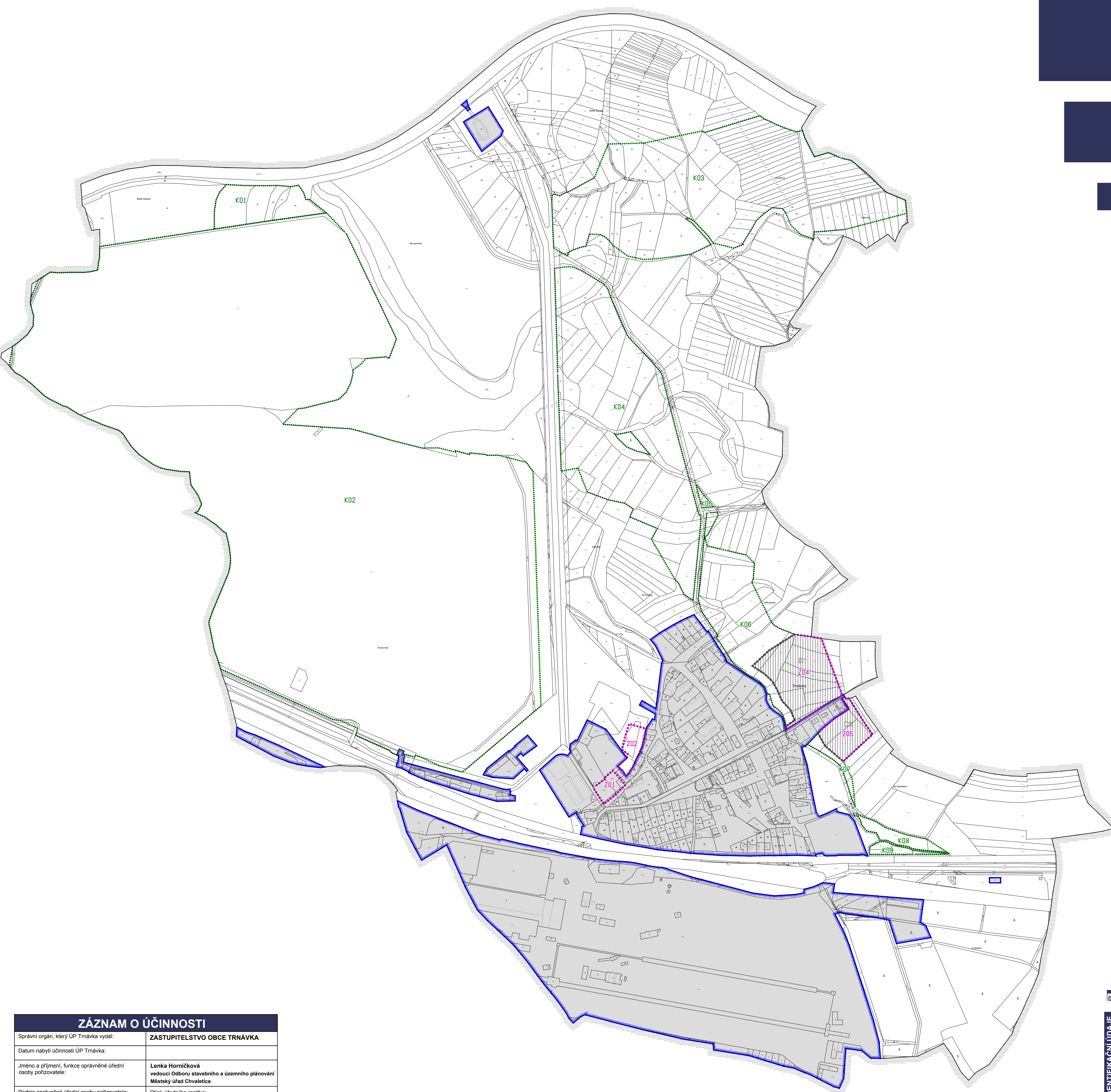
I.B1 - VÝKRES ZÁKLADNÍHO ČLENĚNÍ ÚZEMÍ

ETAPA
ÚZEMNÍ PLÁN
PRO VYDÁNÍ

- LEGENDA**
-  hranice řešeného území, hranice k. ú. Trnávka
 -  zastavěné území k datu 26. 2. 2021
 -  zastavitelné plochy
 -  plochy změn v krajině

PODMÍNKY PRO ROZHODOVÁNÍ O ZMĚNÁCH V ÚZEMÍ

- návrh
-  plochy, kde je rozhodování o změnách v území podmíněno dohodou o parcelaci



ZÁZNAM O ÚČINNOSTI	
Správní orgán, který ÚP Trnávka vydal:	ZASTUPITELSTVO OBCE TRNÁVKA
Datum nabytí účinnosti ÚP Trnávka:	
Jméno a příjmení, funkce oprávněné úřední osoby pořizovatele:	Lenka Horníčková vedoucí Odboru stavebního a územního plánování Městský úřad Chvaletice
Podpis oprávněné úřední osoby pořizovatele:	Otisk úředního razítka:

IDENTIFIKAČNÍ ÚDAJE	Řešené území: správní území obce TRNÁVKA - k.ú. TRNÁVKA	Zakázka: ÚZEMNÍ PLÁN TRNÁVKA
	Zhotovitel: Atelier "AURUM" s.r.o., Pardubice 	Etapu: ÚZEMNÍ PLÁN PRO VYDÁNÍ
	Zodpovědný projektant: Ing. Pavel Petřů	Pořizovatel: MěÚ Chvaletice
	Zpracovatelský kolektiv: Ing. arch. Ivana Petřů Ing. arch. Dana Suchánková	Příloha: I.B1 GRAFICKÁ ČÁST VÝKRES ZÁKLADNÍHO ČLENĚNÍ ÚZEMÍ
Objednatel: Obec TRNÁVKA 	Měřítko: 1 : 5000	Datum: 11/2021
	Zakázka: 17/22	