


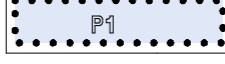
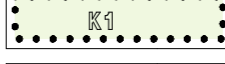



LEGENDA

-  HRANICE ŘEŠENÉHO ÚZEMÍ
-  ZASTAVĚNÉ ÚZEMÍ K 31.12.2022
-  Z1  
ZASTAVITELNÉ PLOCHY
-  P1  
PLOCHY PŘESTAVBY
-  K1  
PLOCHY ZMĚN V KRAJINĚ
-  US.1  
PLOCHY A KORIDORY PODMÍNĚNĚ ZPRACOVÁNÍM ÚZEMNÍ STUDIE

ÚZEMNÍ PLÁN BUKOVINA U PŘELOUČE  
VÝKRES ZÁKLADNÍHO ČLENĚNÍ ÚZEMÍ

POŘIZOVATEL: MĚSTSKÝ ÚŘAD PŘELOUČ

DATUM: 04/2023

ZPRACOVATEL: ING.ARCH.MILAN VOJTĚCH

MĚŘÍTKO: 1 5000