
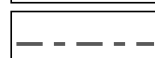


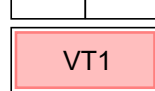


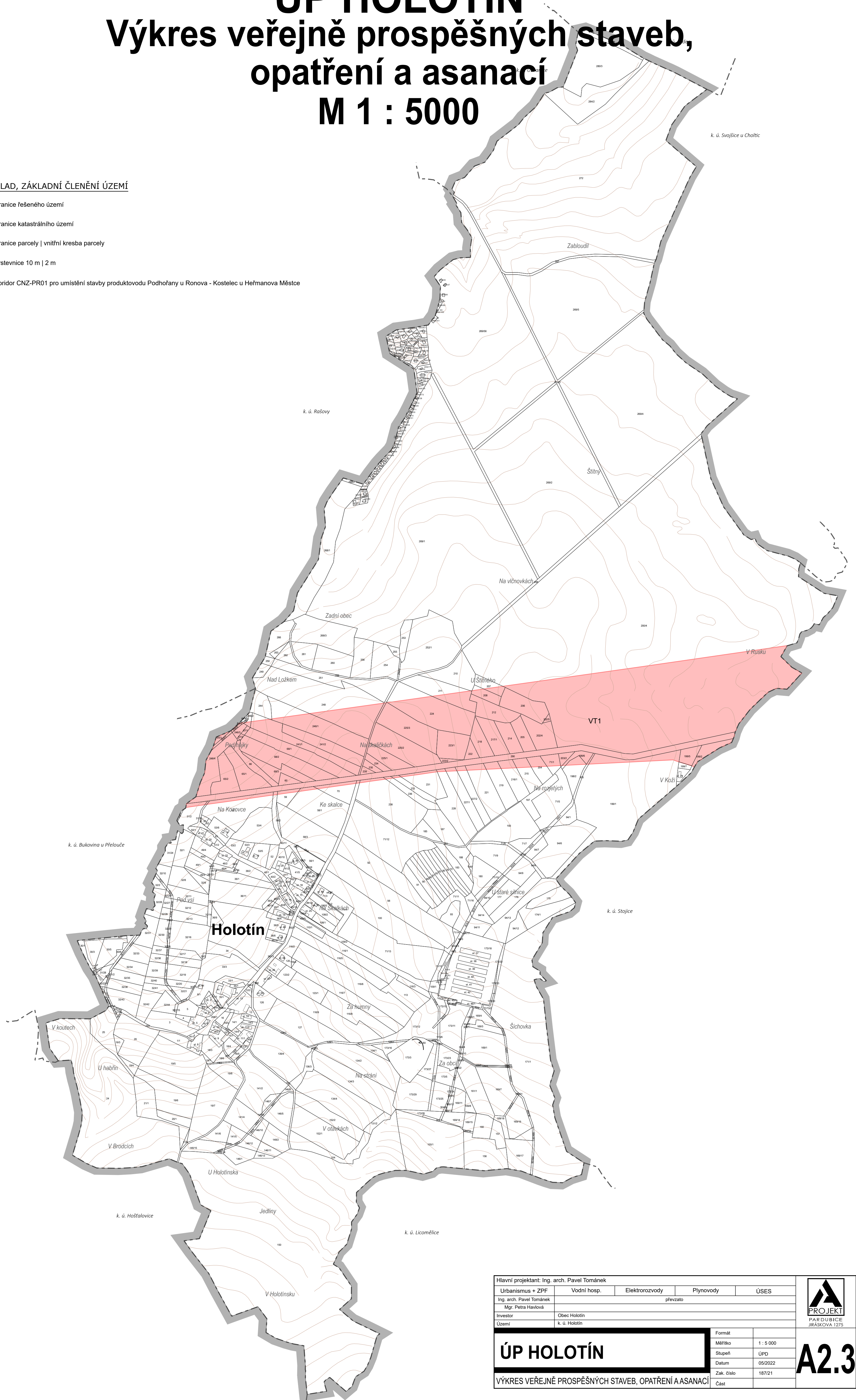
ÚP HOLOTÍN

Výkres veřejně prospěšných staveb, opatření a asanací

M 1 : 5000

MAPOVÝ PODKLAD, ZÁKLADNÍ ČLENĚNÍ ÚZEMÍ

	hranice řešeného území
	hranice katastrálního území
	hranice parcely vnitřní kresba parcely
	vrstevnice 10 m 2 m
	VT1 koridor CNZ-PR01 pro umístění stavby produktovodu Podhořany u Ronova - Kostelec u Heřmanova Městce



Hlavní projektant: Ing. arch. Pavel Tománek				
Urbanismus + ZPF	Vodní hosp.	Elektrozvody	Plynovody	ÚSES
Ing. arch. Pavel Tománek převzato				
Mgr. Petra Havlová				
Investor	Obec Holotín			
Území	k. ú. Holotín			
ÚP HOLOTÍN			Formát	
VÝKRES VEŘEJNĚ PROSPĚŠNÝCH STAVEB, OPATŘENÍ A ASANACÍ			Měřítko	1 : 5 000
			Stupeň	ÚPD
			Datum	05/2022
			Zak. číslo	187/21
			Část	



A2.3