



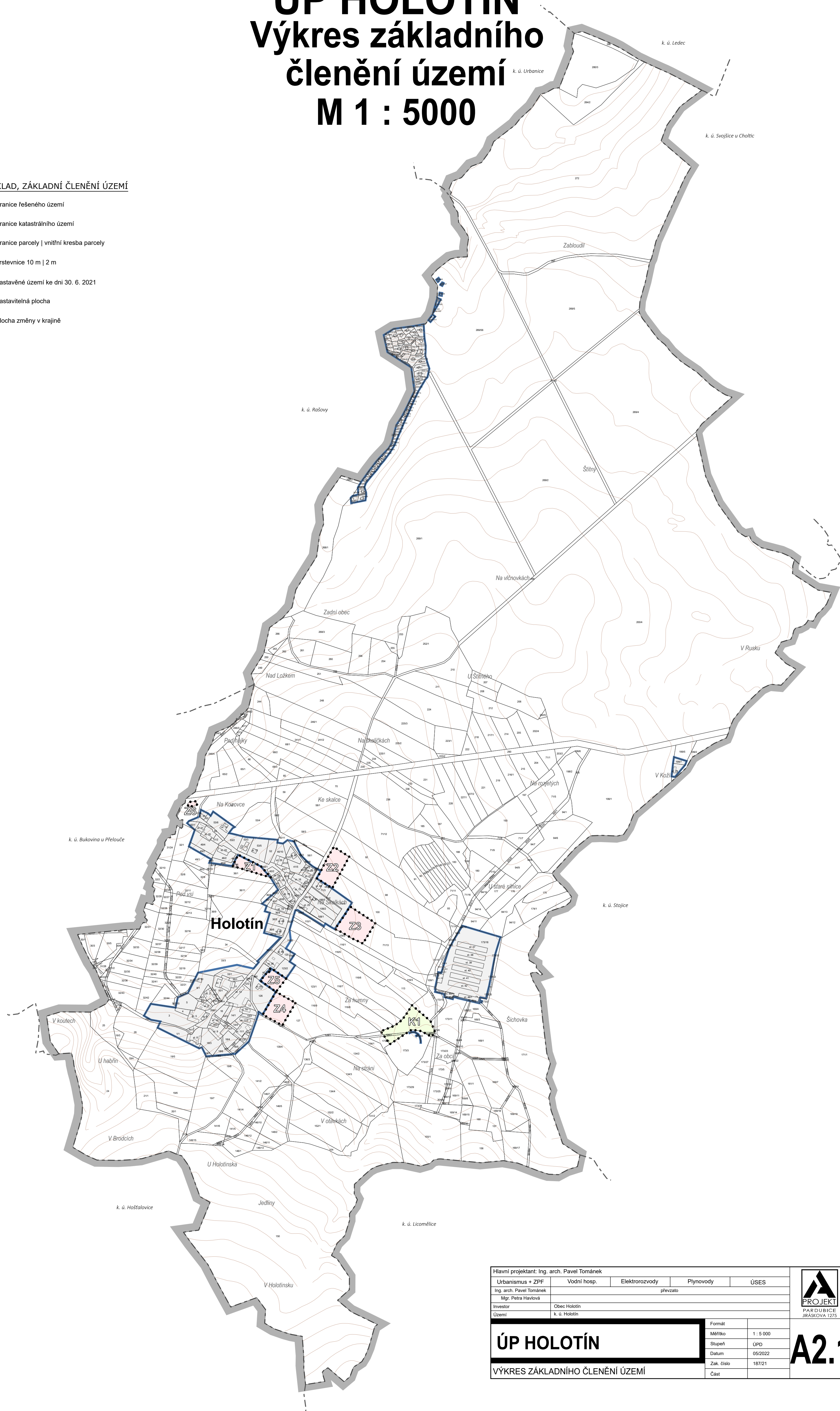
ÚP HOLOTÍN

Výkres základního členění území

M 1 : 5000

MAPOVÝ PODKLAD, ZÁKLADNÍ ČLENĚNÍ ÚZEMÍ

-  hranice řešeného území
-  hranice katastrálního území
-  hranice parcely | vnitřní kresba parcely
-  vrstevnice 10 m | 2 m
-  zastavěné území ke dni 30. 6. 2021
-  zastavitelná plocha
-  plocha změny v krajině



Hlavní projektant: Ing. arch. Pavel Tománek				
Urbanismus + ZPF	Vodní hosp.	Elektrozvody	Plynovody	ÚSES
Ing. arch. Pavel Tománek				
Mgr. Petra Havlová				
Investor: Obec Holotín				
Území: k. ú. Holotín				
<h2>ÚP HOLOTÍN</h2> <h3>VÝKRES ZÁKLADNÍHO ČLENĚNÍ ÚZEMÍ</h3>		Formát		
		Měřítko	1 : 5 000	
		Stupeň	ÚPD	
		Datum	05/2022	
		Zak. číslo	187/21	
		Část		



A2.1