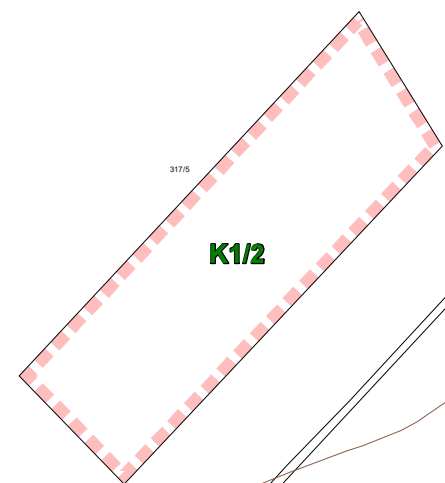
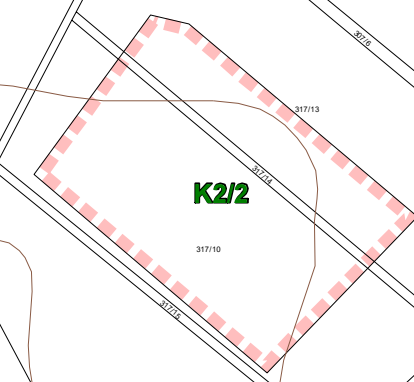
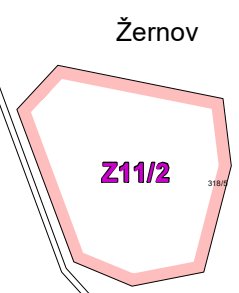


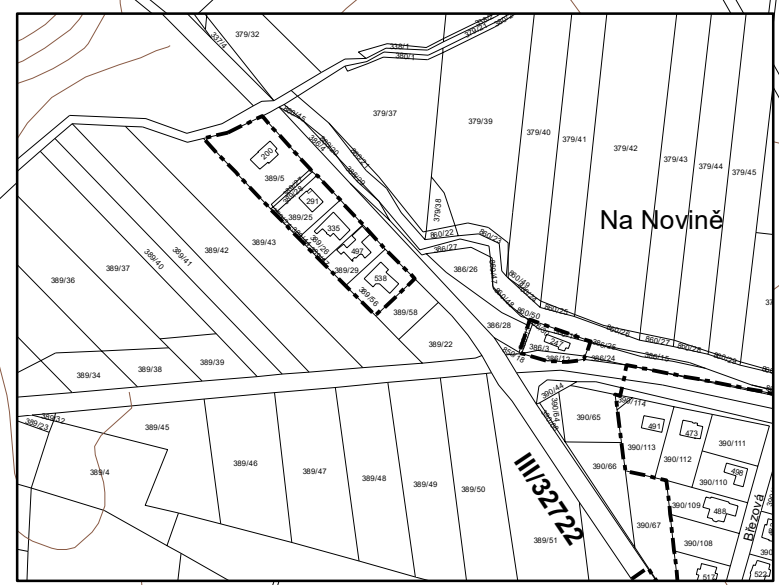
# Změna č. 2 ÚP BŘEHY

## VÝKRES KONCEPCE TECHNICKÉ INFRASTRUKTURY

### 1 : 5 000



Záznam o účinnosti ZMĚNA č. 2 ÚZEMNÍHO PLÁNU BŘEHY	
Správní orgán, který ÚP vydal:	Zastupitelstvo obce Břehy
Datum vydání:	
Datum nabytí účinnosti:	
Pořizovatel:	Městský úřad Přebouč, stavební odbor, územní plánování
Oprávněná úřední osoba:	Ing. Stanislav Studnička
Podpis a otisk úředního razítka	



**Legenda Změny č. 2 ÚP:**

Stav	Návrh	
		hranice řešeného území
		hranice navazujících katastrálních území
		zastavěné území k 31. 10. 2019
		Z11/2 zastavitelné plochy
		K1/2 plochy změn v krajině

Hlavní projektant : Ing. arch. Pavel Tománek						 <b>A2.3</b>
Vypracoval	Vodní hosp.	Elektrorozvody	Plynovody	ZPF	ÚSES	
Ing. arch. P. Tománek	převzato	Ing. Koza	převzato	Ing. arch. P. Tománek	Ing. Baladová	
Investor	Obec Břehy					
Území	k. ú. Břehy					
<b>Změna č. 2 ÚP BŘEHY</b>				Formát		
VÝKRES KONCEPCE TECHNICKÉ INFRASTRUKTURY				Měřítko	1 : 5 000	
				Stupeň	ÚPD	
				Datum	03/2020	
				Zak. číslo	1/148/17	
				Část		

DIGITÁLNÍ ZPRACOVÁNÍ A TISK GPlus s.r.o.