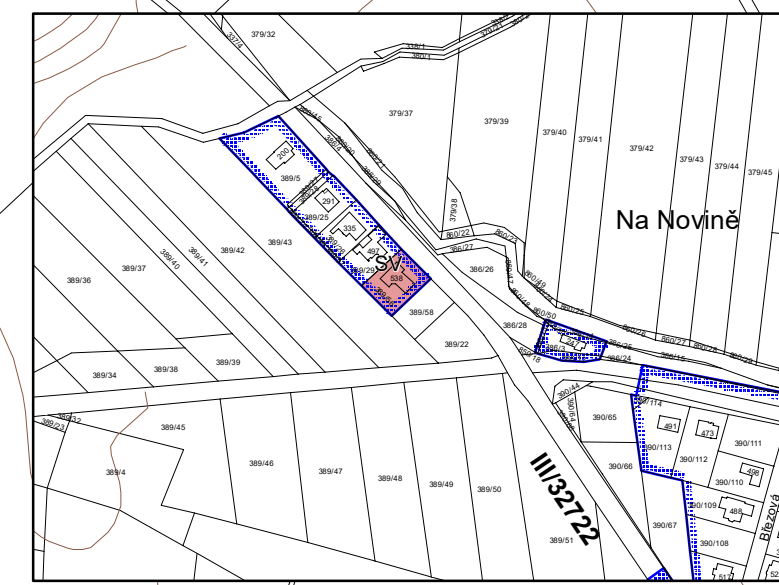
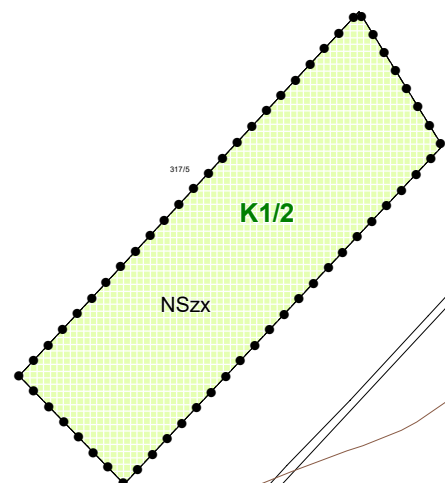
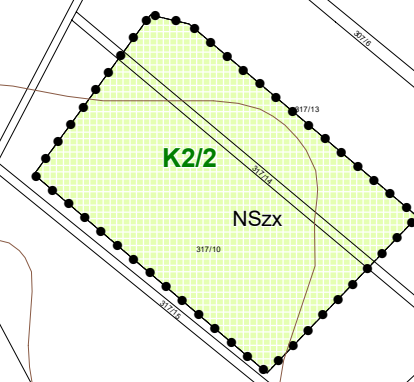
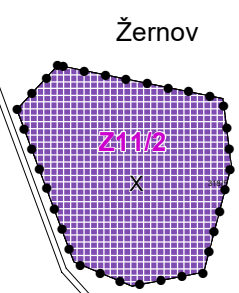


Změna č. 2 ÚP BŘEHY

HLAVNÍ VÝKRES

1 : 5 000



Záznam o účinnosti ZMĚNA č. 2 ÚZEMNÍHO PLÁNU BŘEHY	
Správní orgán, který ÚP vydal:	Zastupitelstvo obce Břehy
Datum vydání:	
Datum nabytí účinnosti:	
Pořizovatel:	Městský úřad Přelouč, stavební odbor, územní plánování
Oprávněná úřední osoba:	Ing. Stanislav Studnička
Podpis a otisk úředního razítka	

Legenda Změny č. 2 ÚP:

	Plochy stabilizované		Plochy změn
	hranice řešeného území		hranice navazujících katastrálních území
	zastavěné území k 31. 10. 2019		zastavitelné plochy
	plochy změn v krajině		NSzx
	SV		NSzx
	plochy smíšené obytné - venkovské		plochy specifické
	plochy smíšené nezastavěného území - zemědělské, s jinou specifickou funkcí		
	plochy s rozdílným způsobem využití:		

Hlavní projektant : Ing. arch. Pavel Tománek					
Vypracoval	Vodní hosp.	Elektrorozvody	Plynovody	ZPF	ÚSES
Ing. arch. P. Tománek	převzato	Ing. Koza	převzato	Ing. arch. P. Tománek	Ing. Baladová
Investor	Obec Břehy				
Území	k. ú. Břehy				
Změna č. 2 ÚP BŘEHY				Formát	
HLAVNÍ VÝKRES				Měřítko	1 : 5 000
				Stupeň	ÚPD
				Datum	03/2020
				Zak. číslo	1/148/17
				Část	