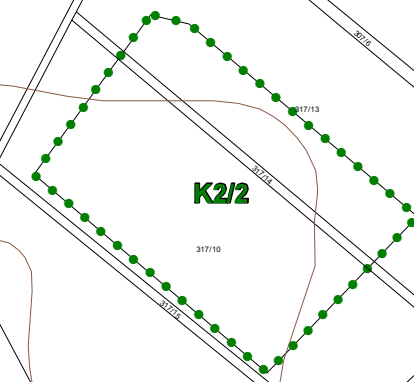
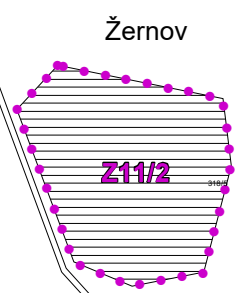


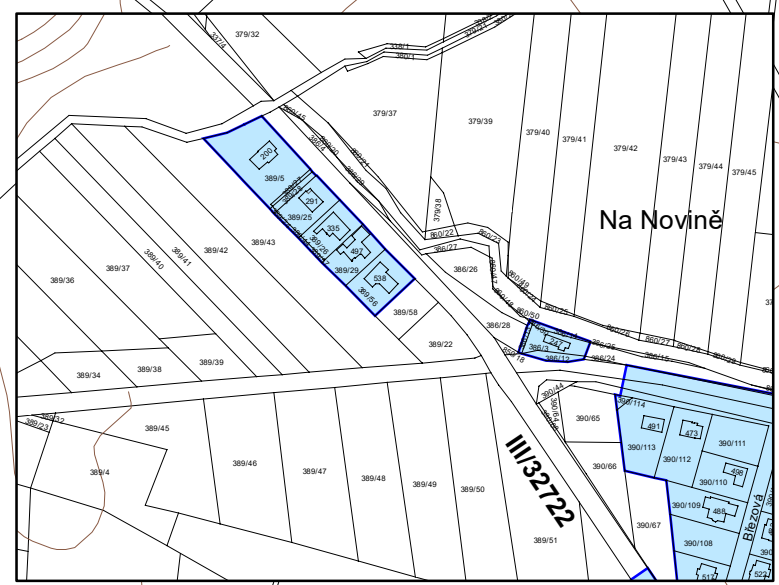
Změna č. 2 ÚP BŘEHY

VÝKRES ZÁKLADNÍHO ČLENĚNÍ ÚZEMÍ

1 : 5 000

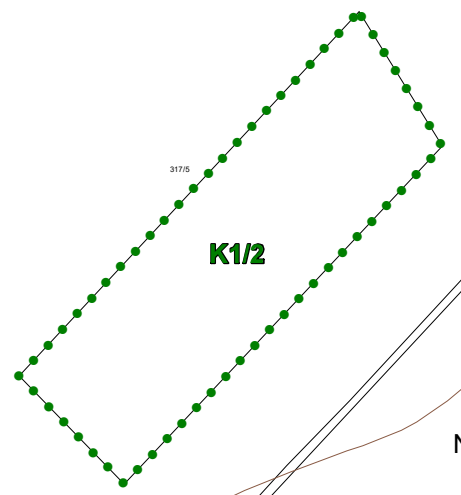


Záznam o účinnosti ZMĚNA č. 2 ÚZEMNÍHO PLÁNU BŘEHY	
Správní orgán, který ÚP vydal:	Zastupitelstvo obce Břehy
Datum vydání:	
Datum nabytí účinnosti:	
Pořizovatel:	Městský úřad Přebouč, stavební odbor, územní plánování
Oprávněná úřední osoba:	Ing. Stanislav Studnička
Podpis a otisk úředního razítka	



Legenda Změny č. 2 ÚP:

	Plochy stabilizované		hranice řešeného území
	Plochy změn		hranice navazujících katastrálních území
			zastavěné území k 31. 10. 2019
			zastavitelné plochy
			plochy změn v krajině
			plochy, kde podmínky stanový regulační plán



DIGITÁLNÍ ZPRACOVÁNÍ A TISK **GPlus** s.r.o.

Hlavní projektant : Ing. arch. Pavel Tománek					
Vypracoval	Vodní hosp.	Elektrorozvody	Plynovody	ZPF	ÚSES
Ing. arch. P. Tománek	převzato	Ing. Koza	převzato	Ing. arch. P. Tománek	Ing. Baladová
Investor	Obec Břehy				
Území	k. ú. Břehy				
Změna č. 2 ÚP BŘEHY				Formát	
VÝKRES ZÁKLADNÍHO ČLENĚNÍ ÚZEMÍ				Měřítko	1 : 5 000
				Stupeň	ÚPD
				Datum	03/2020
				Zak. číslo	1/148/17
				Část	



A2.1