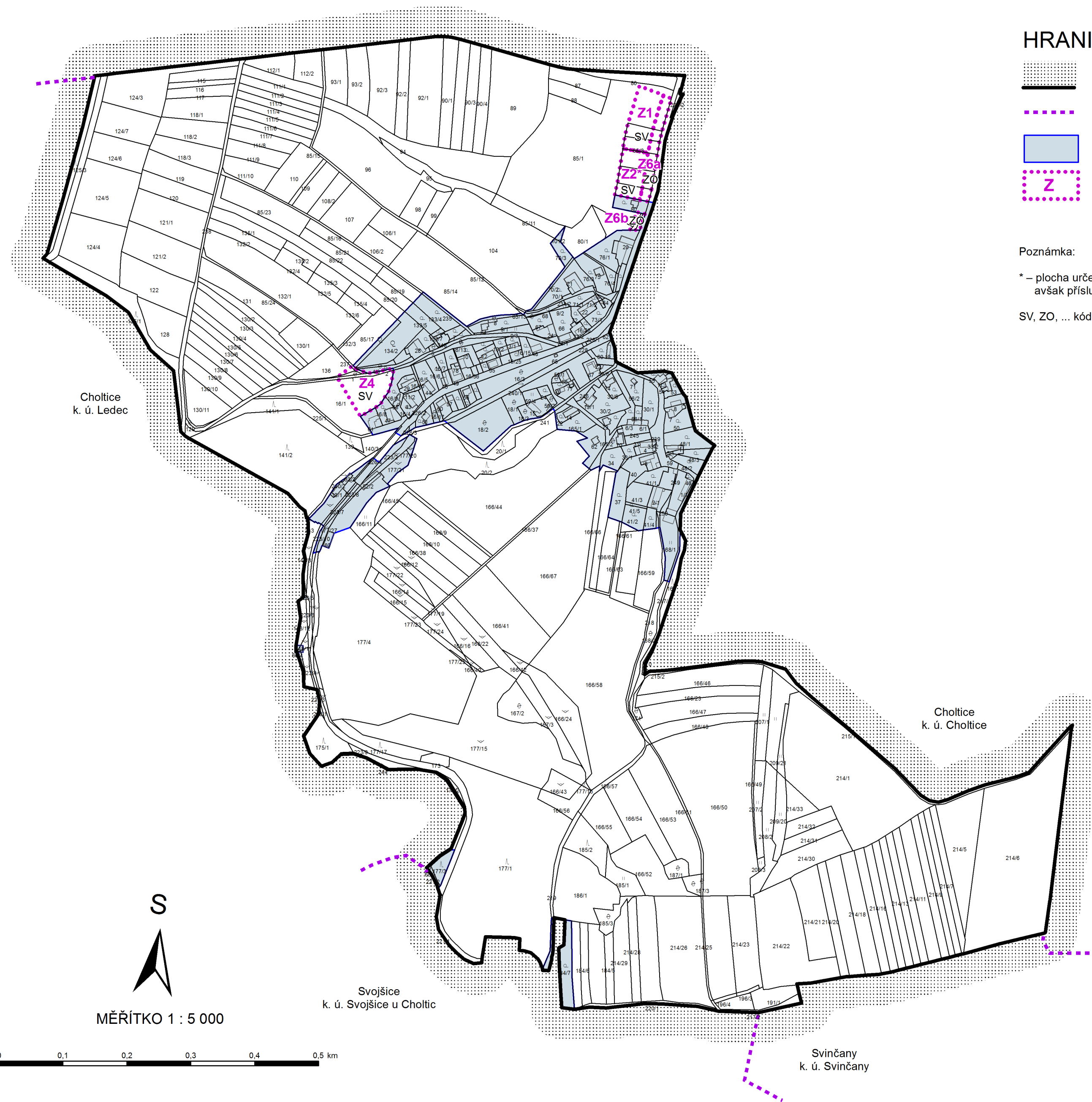






ÚZEMNÍ PLÁN CHRTNÍKY

VÝKRES ZÁKLADNÍHO ČLENĚNÍ ÚZEMÍ



HRANICE

-  hranice řešeného území
-  hranice katastrálního území
-  zastavěné území k 1. 2. 2016
-  zastavitelné plochy

Poznámka:

* – plocha určená k zastavění rozhodnutím či souhlasem, které nabyly právní moci, avšak příslušná stavba či využití nejsou dosud zapsány v KN

SV, ZO, ... kód způsobu využití ploch změn viz Hlavní výkres

ODPOVĚDNÝ ZÁSTUPCE PROJEKTANTA Ing. arch. Alena Koutová	PROJEKTANT kolektiv zhotovitele	SPOLUPRÁCE	 SURPMO, a.s. 110 00 Praha 1 Opletalova 1626/36	
OBJEDNATEL/POŘIZOVATEL Obec Chrtínky / Městský úřad Přelouč	KRAJ Pardubický	OBEC Chrtínky	Projektové středisko 500 03 Hradec Králové Třída ČSA 219	
Územní plán Chrtínky			Zakázkové číslo 03874614	
			ÚČELOVÝ STUPEŇ FORMÁT	ÚPD URB
			PROFESE	URB
			DATUM MĚŘÍTKO	09/2016 ČÍSLO 1 : 5 000
Výkres základního členění území			I.2.a.	