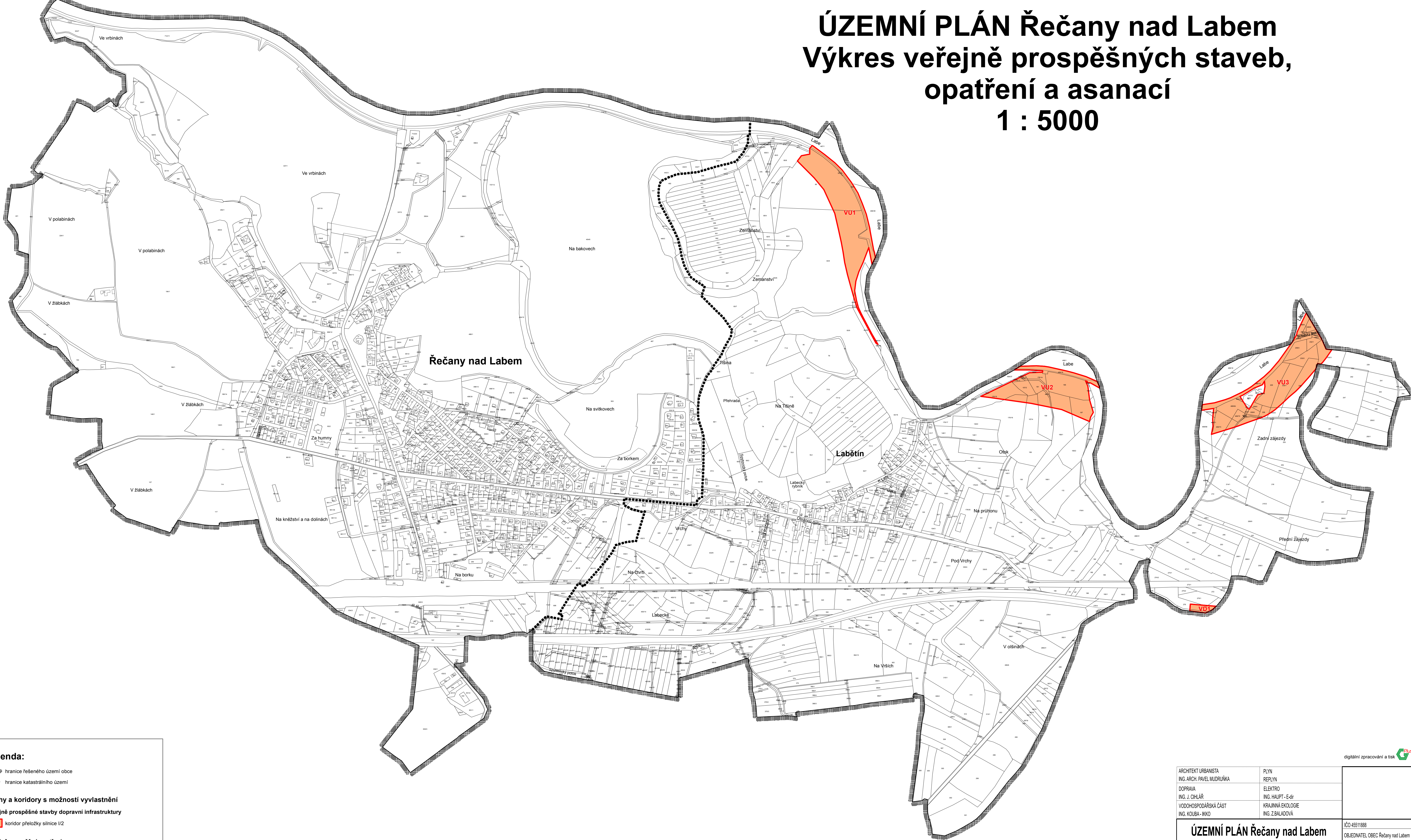




ÚZEMNÍ PLÁN Řečany nad Labem

Výkres veřejně prospěšných staveb, opatření a asanací

1 : 5000




Legenda:


 hranice řešeného území obce
 hranice katastrálního území


Plochy a koridory s možností vyvlastnění

- veřejně prospěšné stavby dopravní infrastruktury

 VD1 koridor přeložky silnice II/2

- veřejně prospěšná opatření

 VU1-3 nadregionální biokoridor K72 Luční

ARCHITEKT URBANISTA ING. ARCH. PAVEL MUDROŮKA	PLYN REPLYN	 digitální zpracování a tisk
DOPRAVA ING. J. CHLÁR	ELEKTRO ING. HAUPT - E-Dr	
VODOHOSPODÁŘSKÁ ČÁST ING. KOUBA - IKKO	KRAJINNÁ EKOLOGIE ING. Z.BALADOVÁ	
ÚZEMNÍ PLÁN Řečany nad Labem		IČO 45511888 OBJEDNATEL OBEC Řečany nad Labem
Výkres veřejně prospěšných staveb, opatření a asanací		Datum: únor 2016 Měřítko: 1 : 5000