





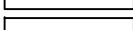



















LEGENDA

-  Hranice kraje
-  Hranice ORP
-  Hranice řešeného území
-  Dálnice - stav
-  Rychlostní silnice - stav
-  Silnice I. třídy - stav
-  Silnice II. třídy - stav
-  Železnice - stav
-  Koridor železnice dle ZÚR - návrh
-  Koridor dálnice dle ZÚR - návrh
-  Koridor rychlostní silnice dle ZÚR - návrh
-  Koridor silnice I. třídy dle ZÚR - návrh
-  Koridor silnice II. třídy dle ZÚR - návrh
-  Koridor VVN dle ZÚR - návrh
-  Koridor VTL dle ZÚR - návrh
-  Koridor ropovodu dle ZÚR - návrh
-  Nadregionální biokoridor dle ZÚR
-  Nadregionální biocentrum dle ZÚR
-  Regionální biokoridor dle ZÚR
-  Regionální biocentrum dle ZÚR
-  Koridor pro průplavné spojení D-O-L dle ZÚR - územní rezerva
-  Obec s rozšířenou působností pro obec Veselí
-  Obec s pověřeným úřadem pro obec Veselí



ODŮVODNĚNÍ ÚZEMNÍHO PLÁNU VESELÍ VÝKRES ŠIRŠÍCH VZTAHŮ

2

Projektant:	REGIO, projektový ateliér s.r.o.		
Autorský kolektiv:	Ing. arch. Jana Šejvllová, Ing. Zlata Macháčová, RNDr. Lukáš Zemánek, Ph.D., Lucie Hostáková, Pavel Kupka, Jan Harčarik, Ing. Zuzana Baladová		
Objednatel:	Obec Veselí	Návrh:	Prosinec 2014
Měřítko:	1 : 100 000	Vydání ÚP:	Prosinec 2015