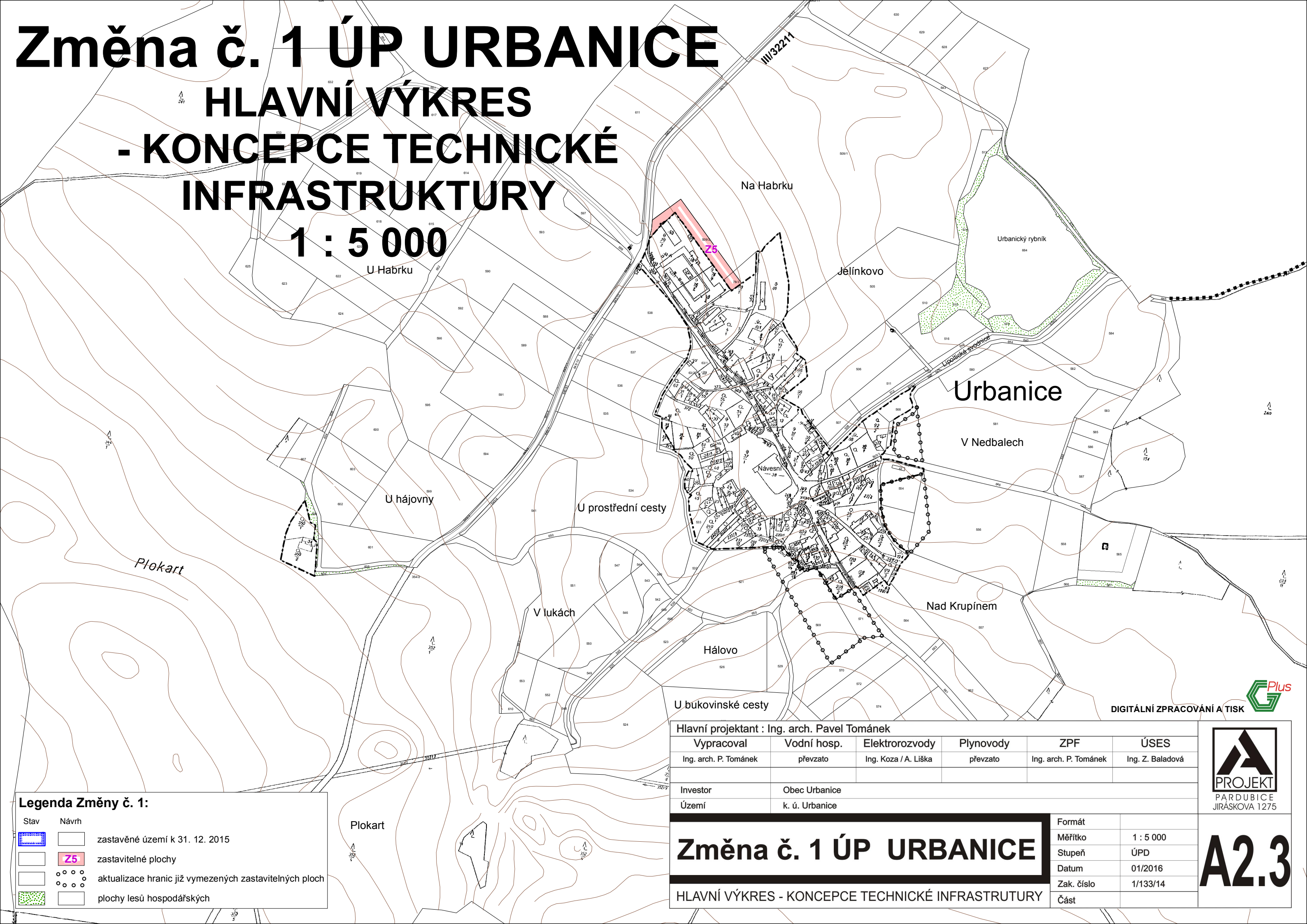


# Změna č. 1 ÚP URBANICE

## HLAVNÍ VÝKRES









### - KONCEPCE TECHNICKÉ INFRASTRUKTURY

#### 1 : 5 000



DIGITÁLNÍ ZPRACOVÁNÍ A TISK 

**Legenda Změny č. 1:**

Stav	Návrh	
		zastavěné území k 31. 12. 2015
		zastavitelné plochy
		aktualizace hranic již vymezených zastavitelných ploch
		plochy lesů hospodářských

Hlavní projektant : Ing. arch. Pavel Tománek					
Vypracoval	Vodní hosp.	Elektrorozvody	Plynovody	ZPF	ÚSES
Ing. arch. P. Tománek	převzato	Ing. Koza / A. Liška	převzato	Ing. arch. P. Tománek	Ing. Z. Baladová
Investor	Obec Urbanice				
Území	k. ú. Urbanice				
<b>Změna č. 1 ÚP URBANICE</b>				Formát	
HLAVNÍ VÝKRES - KONCEPCE TECHNICKÉ INFRASTRUKTURY				Měřítko	1 : 5 000
				Stupeň	ÚPD
				Datum	01/2016
				Zak. číslo	1/133/14
				Část	



# A2.3