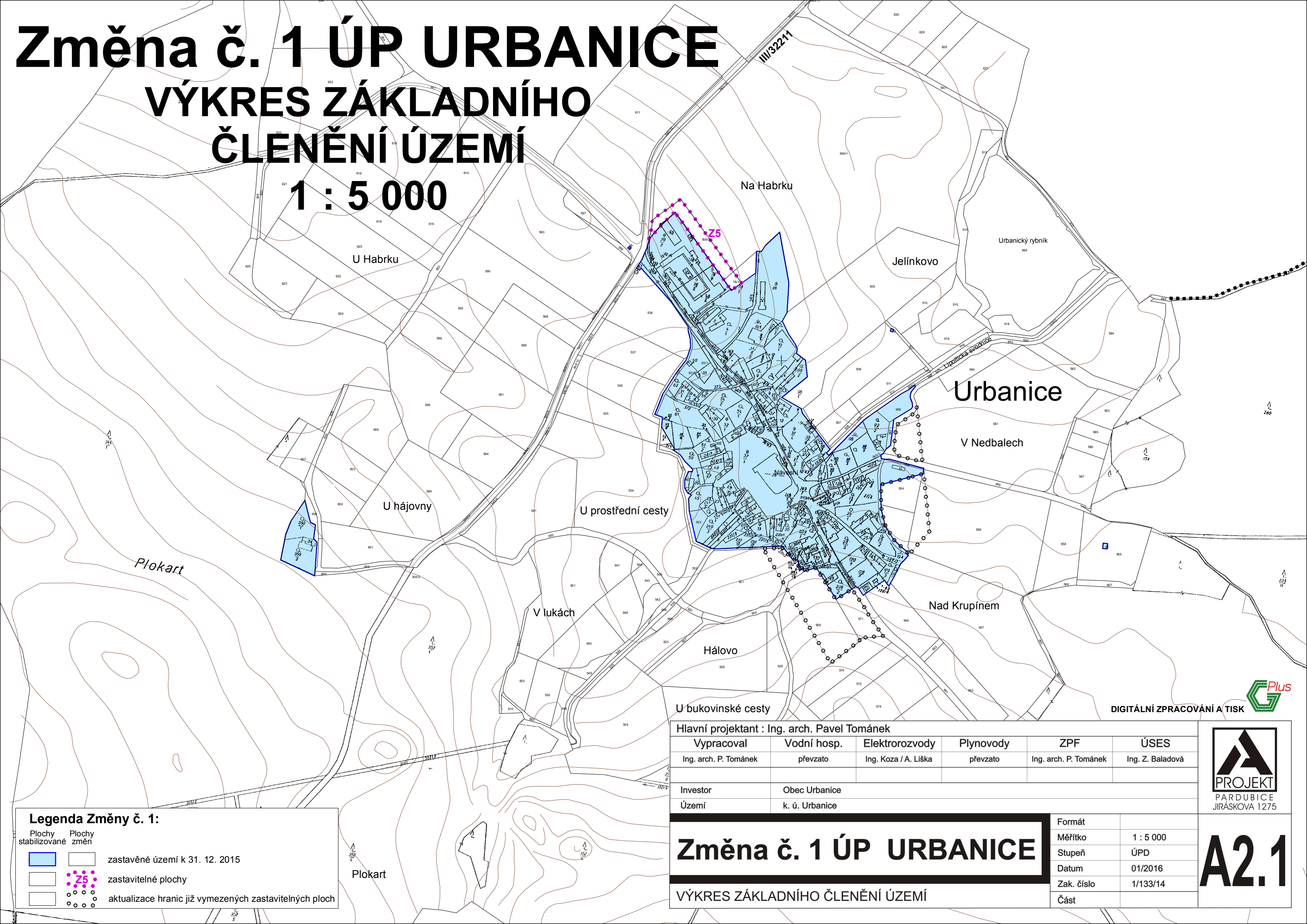


Změna č. 1 ÚP URBANICE

VÝKRES ZÁKLADNÍHO ČLENĚNÍ ÚZEMÍ

1 : 5 000









DIGITÁLNÍ ZPRACOVÁNÍ A TISK 

Hlavní projektant : Ing. arch. Pavel Tománek					
Vypracoval	Vodní hosp.	Elektroinženýring	Plynovody	ZPF	ÚSES
Ing. arch. P. Tománek	převzato	Ing. Koza / A. Liška	převzato	Ing. arch. P. Tománek	Ing. Z. Baladová
Investor	Obec Urbanice				
Území	k. ú. Urbanice				



Legenda Změny č. 1:

		zastavěné území k 31. 12. 2015
		zastavitelné plochy
		aktualizace hranic již vymezených zastavitelných ploch

Změna č. 1 ÚP URBANICE		Formát	
VÝKRES ZÁKLADNÍHO ČLENĚNÍ ÚZEMÍ		Měřítko	1 : 5 000
		Stupeň	ÚPD
		Datum	01/2016
		Zak. číslo	1/133/14
		Část	

A2.1