





















### LEGENDA

-  Hranice kraje
-  Hranice ORP
-  Hranice řešeného území
-  Dálnice - stav
-  Silnice I. třídy - stav
-  Silnice II. třídy - stav
-  Železnice - stav
-  Koridor železnice dle ZÚR - návrh
-  Koridor silnice I. třídy dle ZÚR - návrh
-  Koridor silnice II. třídy dle ZÚR - návrh
-  Koridor VVN dle ZÚR - návrh
-  Koridor VTL dle ZÚR - návrh
-  Koridor ropovodu dle ZÚR - návrh
-  Nadregionální biokoridor dle ZÚR
-  Nadregionální biocentrum dle ZÚR
-  Regionální biokoridor dle ZÚR
-  Regionální biocentrum dle ZÚR
-  Koridor pro průplavní spojení D-O-L dle ZÚR - územní rezerva
-  Obec s rozšířenou působností pro obec Přepychy
-  Obec s pověřeným úřadem pro obec Přepychy

<b>ODŮVODNĚNÍ ÚZEMNÍHO PLÁNU PŘEPYCHY</b>		2
<b>VÝKRES ŠIRŠÍCH VZTAHŮ</b>		
Projektant: REGIO, projektový ateliér s.r.o.		
<b>REGIO</b> PROJEKTOVÝ ATELIER HRADEC KRÁLOVÉ		
Autorský kolektiv: Ing. arch. Jana Šejtlová, Ing. Zlata Macháčová, RNDr. Lukáš Zemánek, Ph.D., Lucie Hostáková, Pavel Kupka, Jan Harčarik, Ing. Zuzana Baladová		
Objednatel: Obec Přepychy	Návrh: Červenec 2017	
Měřítko: 1 : 100 000	Vydány ÚP:	