










LEGENDA

-  HRANICE ŘEŠENÉHO ÚZEMÍ
-  ZASTAVĚNÉ ÚZEMÍ
-  ZASTAVITELNÉ PLOCHY
-  NADZEMNÍ ELEKTRICKÁ VEDENÍ VVN 400kV
-  NADZEMNÍ ELEKTRICKÁ VEDENÍ VN 35kV
-  TRAFOSTANICE
-  VVTL PLYNOVOD
-  STL PLYNOVOD STAV/NÁVRH
-  OCHRANNÁ PÁSMA

ÚP POBĚŽOVICE U PŘELOUČE

HLAVNÍ VÝKRES—ELEKTRO—PLYN 4

MĚŘÍTKO 1:5000

POŘIZOVATEL: MÚ PŘELOUČ ZPRACOVATEL: ING.ARCH.MILAN VOJTĚCH 02. 2010