





















## LEGENDA

-  Hranice kraje
-  Hranice ORP
-  Hranice řešeného území
-  Dálnice I. třídy - stav
-  Silnice I. třídy - stav
-  Silnice II. třídy - stav
-  Železnice - stav
-  Koridor železnice dle ZÚR - návrh
-  Koridor silnice I. třídy dle ZÚR - návrh
-  Koridor silnice II. třídy dle ZÚR - návrh
-  Koridor elektrického vedení VVN dle ZÚR - návrh
-  Koridor VTL plynovodu dle ZÚR - návrh
-  Koridor ropovodu dle ZÚR - návrh
-  Nadregionální biokoridor dle ZÚR
-  Nadregionální biocentrum dle ZÚR
-  Regionální biokoridor dle ZÚR
-  Regionální biocentrum dle ZÚR
-  Koridor pro průplavní spojení D-O-L dle ZÚR - územní rezerva
-  Obec s rozšířenou působností pro obec Mokošín
-  Obec s pověřeným úřadem pro obec Mokošín



## ODŮVODNĚNÍ ÚZEMNÍHO PLÁNU MOKOŠÍN VÝKRES ŠIRŠÍCH VZTAHŮ

2

Projektant:	REGIO s.r.o. PROJEKTOVÝ ATELIÉR HRADEC KRÁLOVÉ		
Autorský kolektiv:	Ing. arch. Jana Šejvlová, Ing. Zlata Macháčová, RNDr. Lukáš Zemánek, Ph.D., Lucie Hostáková, Pavel Kupka, Jan Harčarik, Ing. Zuzana Baladová		
Objednatel:	Obec Mokošín	Návrh:	Červenec 2017
Měřítko:	1 : 100 000	Vydání ÚP:	Leden 2018